


M. 1 : 5 000  
ÜBERSICHTSPLAN

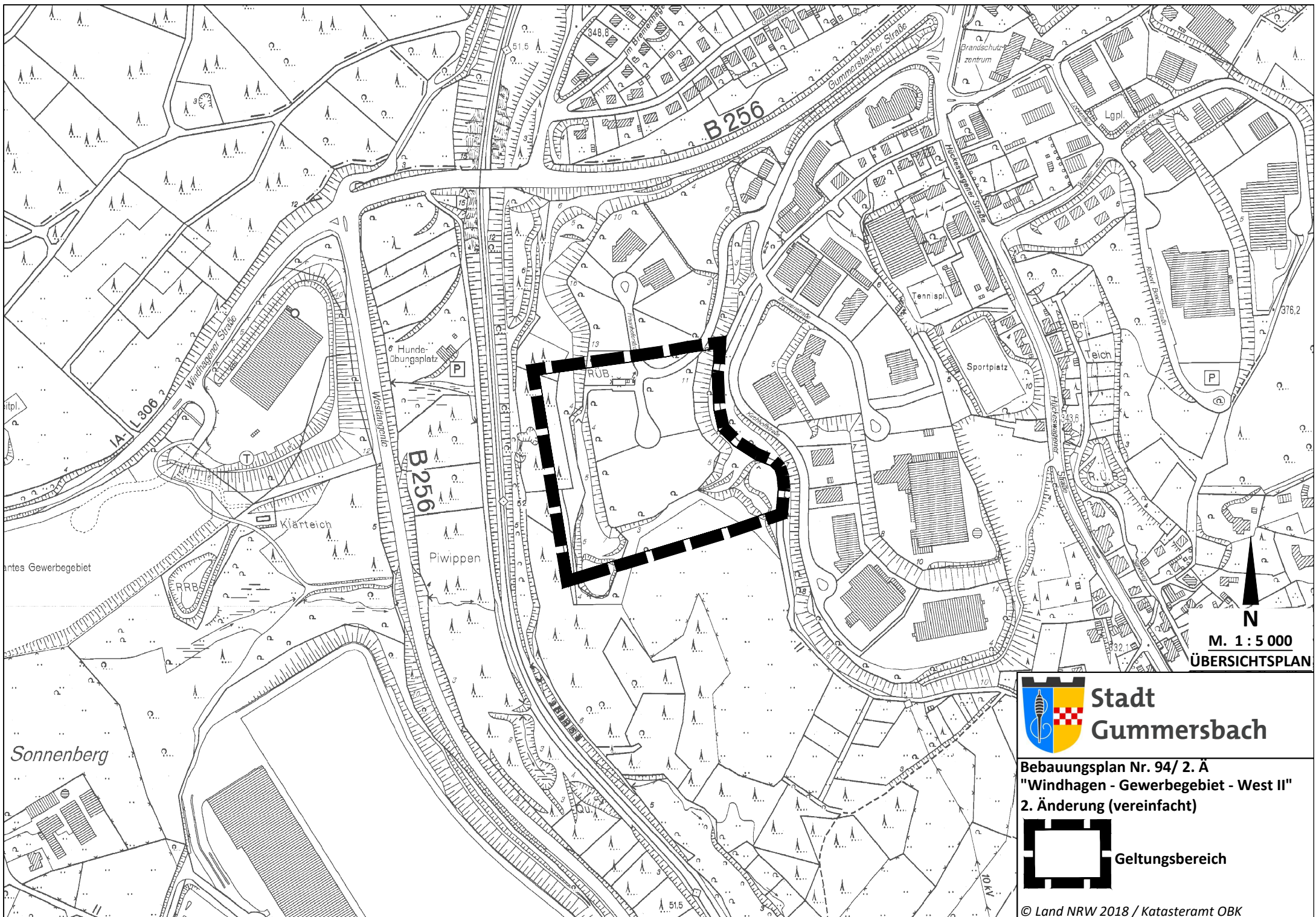
**STADT GUMMERSBACH**  
**Bebauungsplanes Nr. 94 / 2. Änderung**  
**"Windhagen - Gewerbegebiet West II"**  
**3. vereinfachte Änderung**



**Geltungsbereich**

© Geoinformation und Liegenschaftskataster  
Oberberg 2010





N  
M. 1 : 5 000  
ÜBERSICHTSPLAN

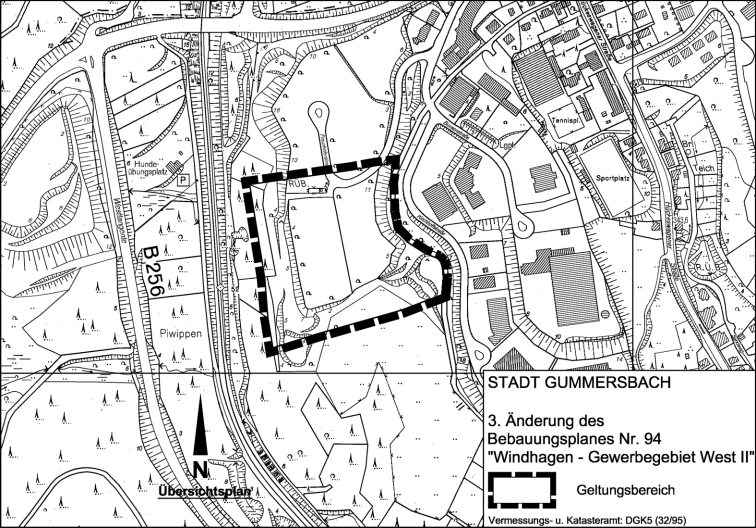


Stadt  
Gummersbach

Bebauungsplan Nr. 94/ 2. Ä  
"Windhagen - Gewerbegebiet - West II"  
2. Änderung (vereinfacht)



Geltungsbereich

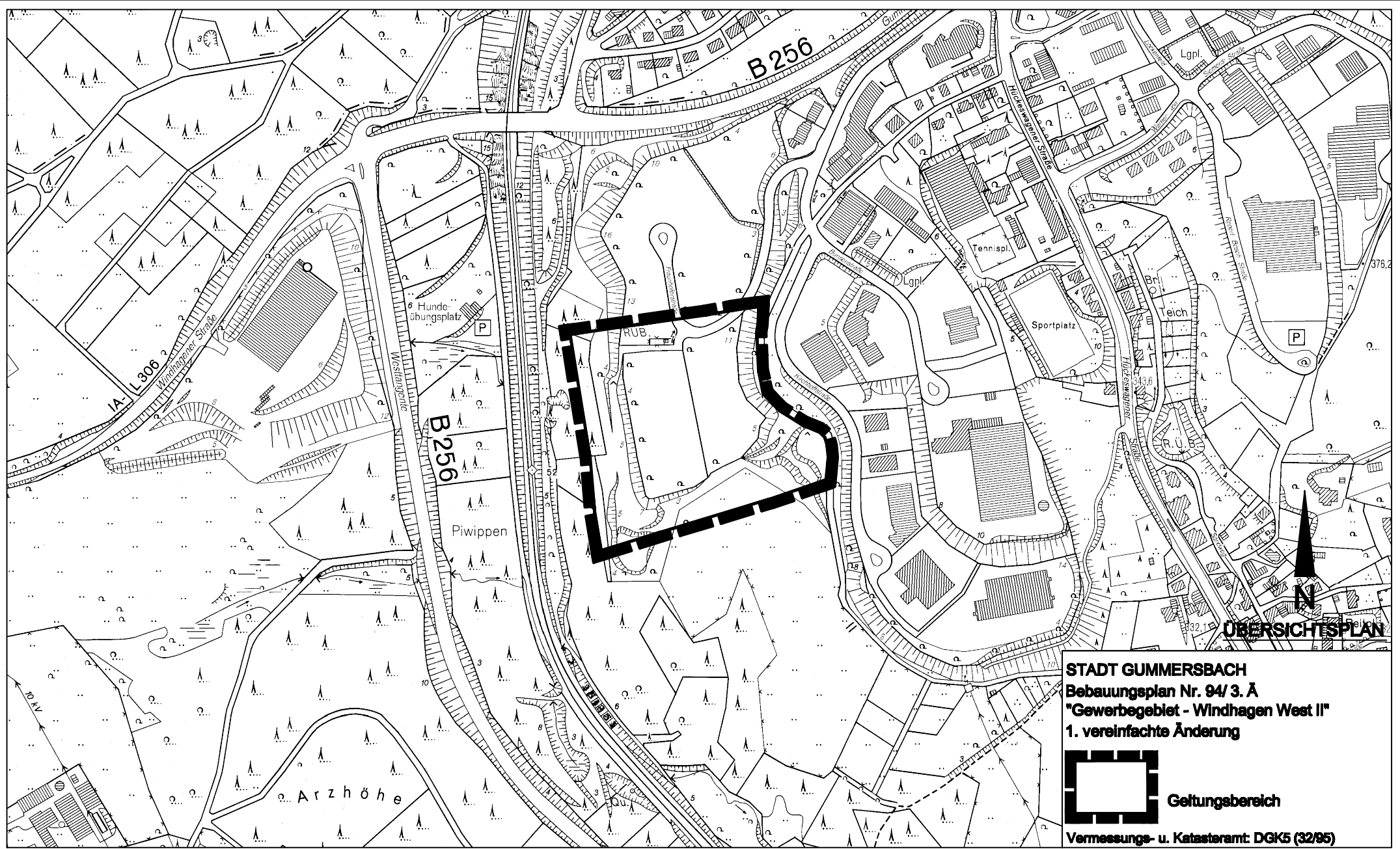


**STADT GUMMERSBACH**

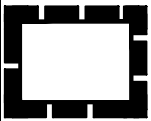
**3. Änderung des  
Bebauungsplanes Nr. 94  
"Windhagen - Gewerbegebiet West II"**



**Geltungsbereich**



**STADT GUMMERSBACH**  
 Bebauungsplan Nr. 94/3. Ä  
 "Gewerbegebiet - Windhagen West II"  
 1. vereinfachte Änderung



**Geltungsbereich**

Vermessungs- u. Katasteramt: DGK5 (32/95)